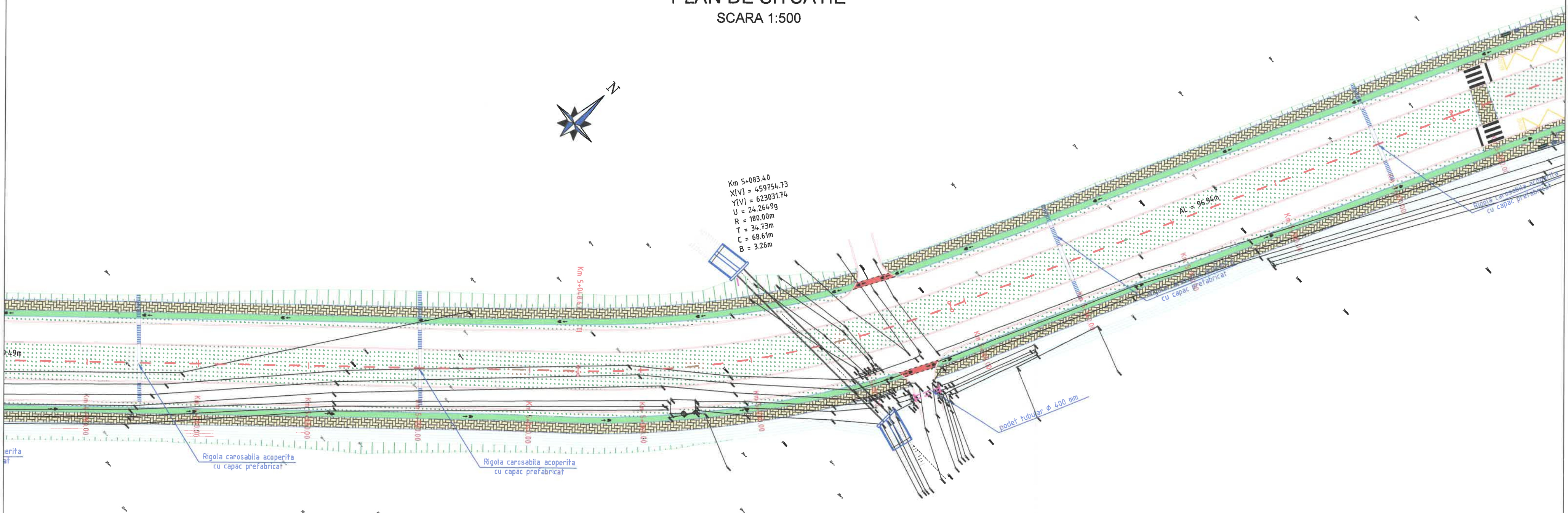







PLAN DE SITUATIE  
SCARA 1:500

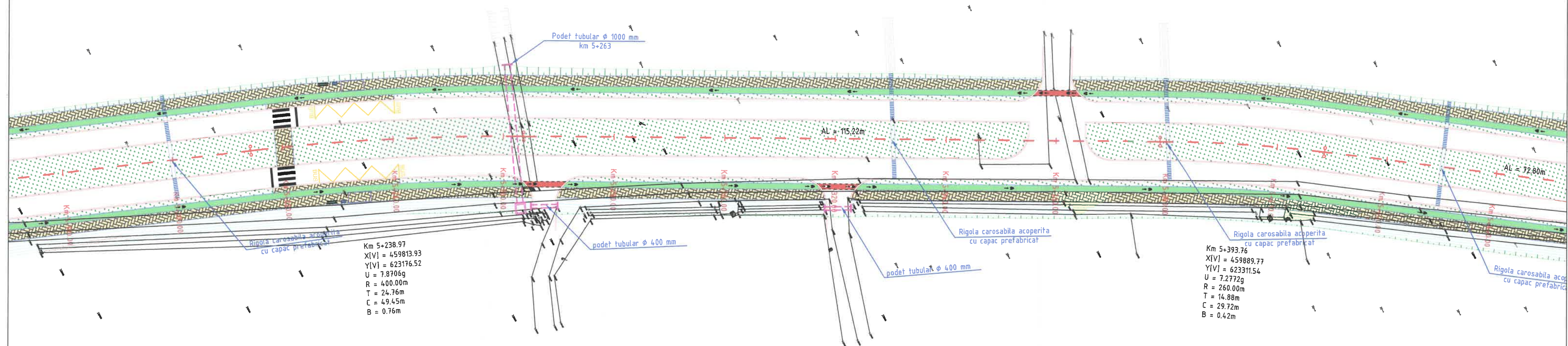






Km 5+083.40  
X(V) = 459754.73  
Y(V) = 623031.74  
U = 24.2649g  
R = 180.00m  
T = 34.73m  
C = 68.61m  
B = 3.26m



VERIFICATOR	ing.			Referat nr.	
VERIFICATOR/ EXPERT	NUME	SEMNATURA	CERINTA CALITATE	REFERAT / EXPERTIZA NR. / DATA	
PROIECTANT	S.C. Urban Scope S.R.L. J40/3273/2016, CUI 35752863 Calea Floreasca, 169X, Floreasca Cube, București			BENEFICIAR MUNICIPIUL BISTRITA STRADA GHEORGHE SINCAI, NR. 2, LOC. BISTRITA, JUD. BISTRITA-NASAUD	Proiect nr. 268
SEF PROIECT	ing. CRISTIAN PAUN		SCARA 1:500	TITLU PROIECT CORIDOR DE MOBILITATE DURABILA AFERENT RAULUI BISTRITA	FAZA S.F.
PROIECTAT	ing. HORIA CRETU				
PROIECTAT	ing. ANCA MANOLESCU		DATA 2023	TITLU PLANSA PLAN DE SITUATIE DRUM COMUNAL 8G - ETAPA 2	PLANSA PS16
DESENAT	ing. ANCA MANOLESCU				





VERIFICATOR	ing.			Referat nr.	
VERIFICATOR/ EXPERT	NUME	SEMNATURA	CERINTA CALITATE	REFERAT / EXPERTIZA NR. / DATA	
PROIECTANT	S.C. Urban Scope S.R.L. J40/3273/2016, CUI 35752863 Calea Floreasca, 169X, Floreasca Cube, București			BENEFICIAR MUNICIPIUL BISTRITA STRADA GHEORGHE SINCAI, NR. 2, LOC. BISTRITA, JUD. BISTRITA-NASAUD	Proiect nr. 268
SEF PROIECT	ing. CRISTIAN PAUN		SCARA 1:500	TITLU PROIECT CORIDOR DE MOBILITATE DURABILA AFERENT RAULUI BISTRITA	FAZA S.F.
PROIECTAT	ing. HORIA CRETU				
PROIECTAT	ing. ANCA MANOLESCU		DATA 2023	TITLU PLANSA PLAN DE SITUATIE DRUM COMUNAL 8G - ETAPA 2	PLANSA PS17
DESENAT	ing. ANCA MANOLESCU	